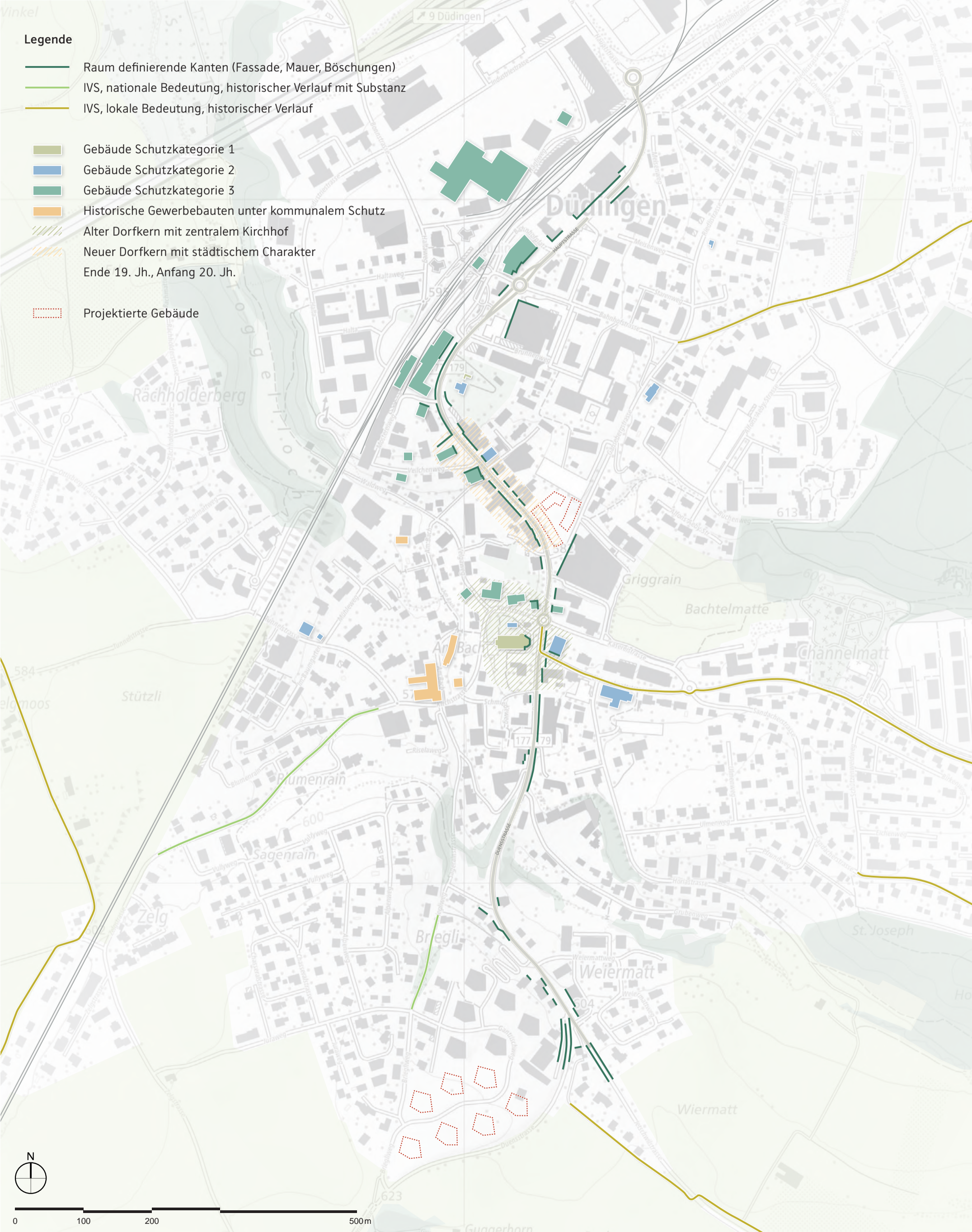


Legende

- Raum definierende Kanten (Fassade, Mauer, Böschungen)
- IVS, nationale Bedeutung, historischer Verlauf mit Substanz
- IVS, lokale Bedeutung, historischer Verlauf

- Gebäude Schutzkategorie 1
- Gebäude Schutzkategorie 2
- Gebäude Schutzkategorie 3
- Historische Gewerbebauten unter kommunalem Schutz
- Alter Dorfkern mit zentralem Kirchhof
- Neuer Dorfkern mit städtischem Charakter
Ende 19. Jh., Anfang 20. Jh.
- Projektierte Gebäude



Legende

-  Wanderwege
-  Veloroute 59
-  Lehr- und Themenpfad
-  Gesundheitsparcours
-  Treppenverbindungen
-  Freiraum monofunktional
-  Freiraum multifunktional
-  Bedeutendes Naherholungsgebiet
-  Projektierte Gebäude



metron

Legende





-  Aussicht / Sichtbezüge
-  Kaltluft
-  Gewässer offen
-  Gewässer eingedolt
-  Markante Geländesprünge
-  Lebensraumvernetzung
-  Lebensraumvernetzung erschwert



-  Wald
-  Baum raumwirksam
-  Baum geschützt
-  Hecke geschützt
-  Schutzzone Bachmatt
-  Projektierte Gebäude




metron

Legende

-  Lebensraumvernetzung
-  Vernetzungslücken schliessen
-  Aussichten / Blickbezüge wahren, stärken
-  Freiräume einbinden, vernetzen

-  Alter, neuer Dorfkern
-  Platzgestaltung

-  Projektierte Gebäude

